





















УСЛОВНЫЕ ОБОЗНАЧЕНИЯ:

-  граница подготовки проекта планировки территории, 51,27 га
- Линии градостроительного регулирования:**
- Действующие:**
 -  красная — красные линии, обозначающие существующие, планируемые (изменяемые, вновь образуемые) границы территорий общего пользования улично-дорожной сети города Москвы
 -  линия застройки — линии застройки
 -  граница полосы отвода железных дорог
 -  границы технических зон метрополитена
 -  границы технических зон инженерных коммуникаций и сооружений
 -  Тер ОКН — территории объектов культурного наследия, включенных в единый государственный реестр объектов культурного наследия (памятников истории и культуры) народов Российской Федерации, а также территорий выявленных объектов культурного наследия
 -  ПК — границы природных и озелененных территорий, определенных правовыми актами Правительства Москвы
 -  границы водоохранных (рыбоохранных) зон
 -  границы прибрежных защитных полос
 -  береговая — границы береговой полосы
- Отменяемые:**
 -  красная — красные линии, обозначающие существующие, планируемые (изменяемые, вновь образуемые) границы территорий общего пользования улично-дорожной сети города Москвы
 -  границы технических зон инженерных коммуникаций и сооружений
 -  ПК — границы природных и озелененных территорий, определенных правовыми актами Правительства Москвы
 -  границы территорий природного комплекса Москвы, не являющиеся особо охраняемыми
- Устанавливаемые:**
 -  красная — красные линии, обозначающие существующие, планируемые (изменяемые, вновь образуемые) границы территорий общего пользования улично-дорожной сети города Москвы
 -  ПК — границы природных и озелененных территорий, определенных правовыми актами Правительства Москвы
 -  границы зон внеуличных пешеходных переходов
- Сведения историко-культурного опорного плана города Москвы:**
 -  территории объектов культурного наследия, включенных в единый государственный реестр объектов культурного наследия (памятников истории и культуры) народов Российской Федерации, а также территорий выявленных объектов культурного наследия
 -  границы защитных зон объектов культурного наследия