































**УСЛОВНЫЕ ОБОЗНАЧЕНИЯ:**

-  граница подготовки проекта планировки территории, 51,27 га
-  границы предлагаемых к сохранению и установлению земельных участков и частей земельных участков линейных объектов
-  номера земельных участков на плане
-  водные поверхности
- Территории земельных участков, частей земельных участков, в т.ч.:**
-  территории земельных участков, частей земельных участков нежилых зданий, сооружений
-  территории земельных участков, частей земельных участков жилых зданий
-  территории общего пользования
-  общественные территории, в т.ч. спортивные, детские площадки, внутриквартальные проезды и т.п.
-  территории, зоны с особыми условиями использования территорий и ограничениями использования земельных участков и объектов капитального строительства
-  границы частей земельных участков, предполагаемых к изъятию в установленном законом порядке (в соответствии с утвержденным проектом планировки территории линейного объекта участка улично-дорожной сети - набережная реки Москвы от Краснопресненской набережной до Карамышевской набережной, утвержденным постановлением Правительства Москвы от 31.08.2017г. №619-ПП)
-  зона действия сервитута (в соответствии с проектом планировки территории линейного объекта участка улично-дорожной сети - набережная реки Москвы от Краснопресненской набережной до Карамышевской набережной, утвержденным постановлением Правительства Москвы от 31.08.2017г. №619-ПП)
- Линии градостроительного регулирования:**
- Действующие:**
-  красная линия, обозначающие существующие, планируемые (изменяемые, вновь образуемые) границы территорий общего пользования улично-дорожной сети города Москвы
-  линия застройки
-  границы полосы отвода железных дорог
-  границы технических зон метрополитена
-  границы технических зон инженерных коммуникаций и сооружений территории объектов культурного наследия, включенных в единый государственный реестр объектов культурного наследия (памятников истории и культуры) народов Российской Федерации, а также территорий выявленных объектов культурного наследия
-  границы природных и озелененных территорий, определенных правовыми актами Правительства Москвы
-  границы природных и озелененных территорий, определенных правовыми актами Правительства Москвы
-  границы водоохранных (рыбоохранных) зон
-  границы прибрежных защитных полос
-  границы береговой полосы
- Отменяемые:**
-  красные линии, обозначающие существующие, планируемые (изменяемые, вновь образуемые) границы территорий общего пользования улично-дорожной сети города Москвы
-  границы технических зон инженерных коммуникаций и сооружений
-  границы природных и озелененных территорий, определенных правовыми актами Правительства Москвы
-  границы территорий природного комплекса Москвы, не являющиеся особо охраняемыми
- Устанавливаемые:**
-  красные линии, обозначающие существующие, планируемые (изменяемые, вновь образуемые) границы территорий общего пользования улично-дорожной сети города Москвы
-  границы природных и озелененных территорий, определенных правовыми актами Правительства Москвы
-  границы зон выключных пешеходных переходов